

Mapa pokrytia psychiatrických stacionárov na Slovensku

Mapa pokrytia, ktorá je prílohou k výzve zobrazuje súčasné rozmiestnenie existujúcich psychiatrických stacionárov a návrh nových psychiatrických stacionárov podľa druhu a typu na regionálnom princípe.

Podľa Metodického pokynu na zriadenie a prevádzku PS, vydaného MZ SR a zverejneného vo Vestníku MZ SR, čiastka 9 – 16, 1. marca 2006, ročník 54, normatívna časť 27 sa sieť psychiatrických stacionárov zriaďuje na princípe geografickej dostupnosti podľa regiónov a na základe údajov poskytnutých NCZI a zdravotných poisťovní za rok 2021.

Za región štandardnej psychiatrickej starostlivosti sa považuje geografická oblasť so 100 000 - 150 000 obyvateľmi tak, aby bola zabezpečená dostupnosť pre všetkých obyvateľov (do 25 km od miesta bydliska a do 1 hodiny cesty verejným dopravným prostriedkom).

Pre región so 150 000 obyvateľmi sa odporúča PS pre dospelých s 30 dennými miestami a špecializovanou ambulanciou.

Pre región s menším počtom obyvateľov v súlade s princípom dostupnosti sa odporúča PS s pomerným počtom denných miest (napr. pre región s 50 – 60 000 obyvateľmi sa odporúča 10 – 15 denných miest) a špecializovanou ambulanciou.

Dostupnosť je zadaná do 25 km od miesta bydliska a do 1 hod. cesty verejným dopravným prostriedkom.

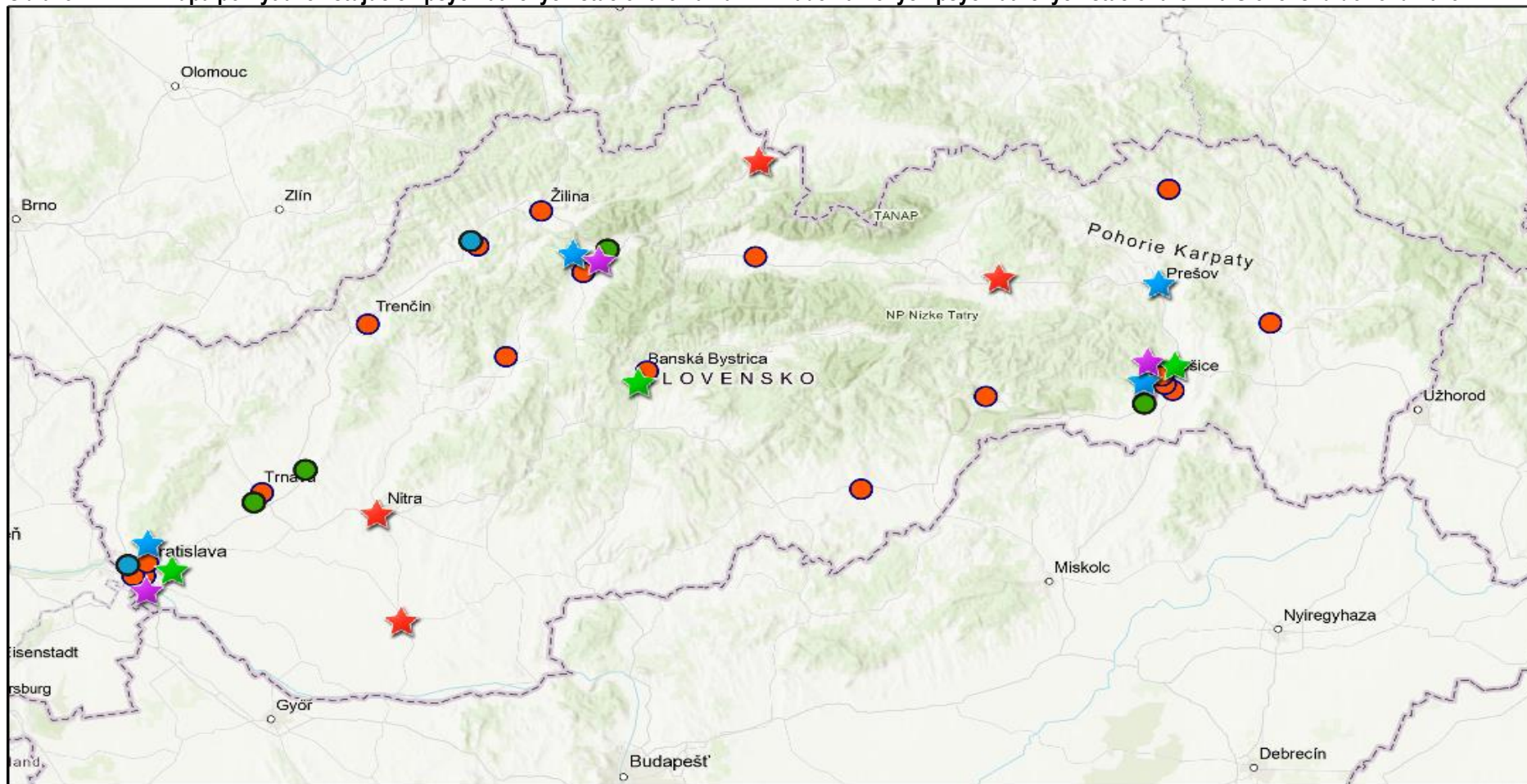
V súčasnosti je v prevádzke funkčných 27 psychiatrických stacionárov v 17-tich mestách na Slovensku, ktoré vykazujú zrealizované výkony cez zdravotné poisťovne.

Na mape pokrytia je vidieť, že psychiatrické stacionáre v rámci Slovenska sú nedostupné medzi Liptovským Mikulášom a Prešovom, čo predstavuje vzdialenosť cca 133 km, medzi Michalovcami, Košicami a juhom východného Slovenska, čo je vzdialenosť cca 100 km a medzi Bratislavou a Rimavskou Sobotou na západnom Slovensku, čo je vzdialenosť cca 271 km.

Cieľom doplnenia siete psychiatrických stacionárov je dostupná a komplexná psychiatrická starostlivosť, plnohodnotná reintegrácia ľudí s duševnými chorobami a poruchami do spoločnosti a pracovného procesu, redukcia a eliminácia deficitov, ktoré vznikli chronifikáciou duševných chorôb a porúch, prevencia chronicity, invalidizácie a recidív duševných chorôb a porúch, zlepšenie kvality života ľudí s duševnými chorobami a poruchami a ich širšieho sociálneho zázemia podľa ich individuálnych možností, prevencia a kvalifikovaná starostlivosť o duševné zdravie v regióne, decentralizovaná, plynulá, kvalitná a efektívna liečba v komunite.








Mapa pokrytia existujúcich psychiatrických stacionárov spolu s návrhom zriadenia nových psychiatrických stacionárov Na Slovensku do roku 2025 podľa druhu a typu je na Obrázku č. 1.

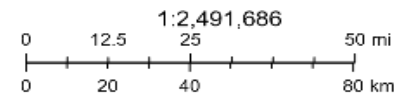
Obrázok 1 Mapa pokrytia existujúcich psychiatrických stacionárov a návrh zriadenia nových psychiatrických stacionárov na Slovensku do roku 2025



18. 5. 2022

Typy zariadení

- | | | | | | |
|---|---------------------------------------|---|--------------------------------|---|--|
|  | Existujúce zariadenie pre dospelých |  | Návrh zariadenie pre dospelých |  | Návrh zariadenia pre dospelých (závislosti) |
|  | Existujúce zariadenie pre deti |  | Návrh zariadenie pre deti |  | Návrh zariadenia pre deti (porucha príjmu potravy) |
|  | Existujúce zariadenie na výkon trestu | | | | |
- World Hillshade



Sources: Esri, Airbus DS, USGS, NGA, NASA, CGIAR, N Robinson, NCEAS, NLS, OS, NMA, Geodatastyrelsen, Rijkswaterstaat, GSA, Geoland, FEMA, Intermap and the GIS user community, Sources: Esri, HERE, Garmin, FAO, NOAA, USGS, © OpenStreetMap contributors, and the GIS User Community